





-  ligne de crête
-  risque de coulée d'eau boueuse
-  emplacement réservé
-  secteur comportant des Orientations d'Aménagement et de Programmation



maître d'ouvrage :
Communauté de Communes du Pays de la Zorn

Plan Local d'Urbanisme Intercommunal

REGLEMENT GRAPHIQUE
 Commune de Wingersheim les Quatre Bans
 Hohatzenheim

PLU ARRETE

Vu pour être annexé à la délibération du Conseil communautaire en date du

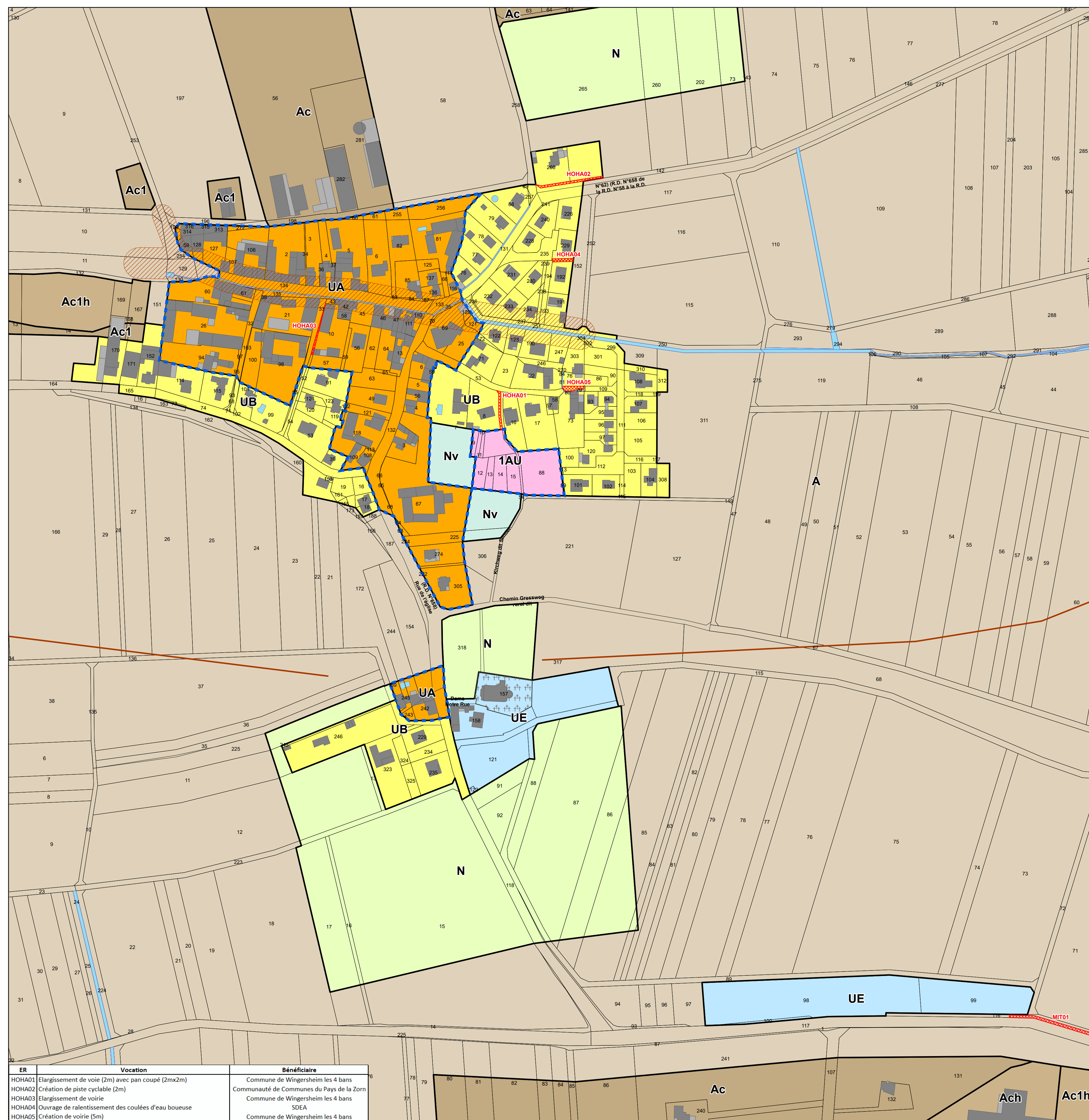
A Hochfelden, le
 M. Bernard Freund, le Président.

Document de travail
Version du 11 décembre 2018

conduite d'études :
 OTE Ingénierie
 Géomètre Expert ANDRES



1:2 000



ER	Vocation	Bénéficiaire
HOHA01	Elargissement de voie (2m) avec pan coupé (2mx2m)	Commune de Wingersheim les 4 bans
HOHA02	Création de piste cyclable (2m)	Communauté de Communes du Pays de la Zorn
HOHA03	Elargissement de voirie	Commune de Wingersheim les 4 bans
HOHA04	Ouvrage de ralentissement des coulées d'eau boueuse	SDEA
HOHA05	Création de voirie (5m)	Commune de Wingersheim les 4 bans