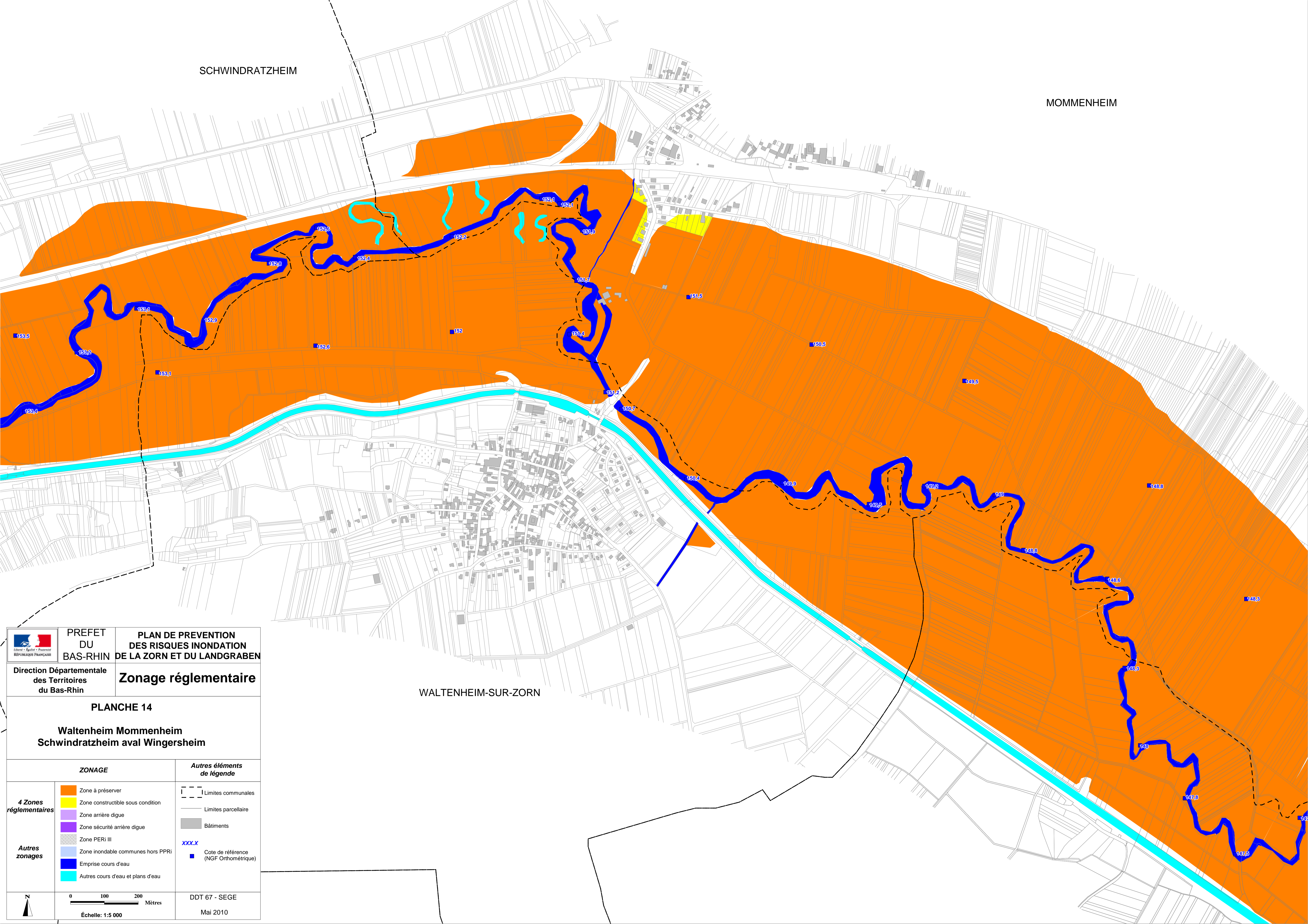















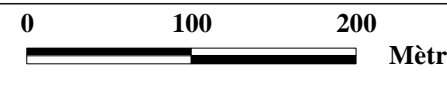


SCHWINDRATZHEIM

MOMMENHEIM



WALTENHEIM-SUR-ZORN

 PREFET DU BAS-RHIN		PLAN DE PREVENTION DES RISQUES INONDATION DE LA ZORN ET DU LANDGRABEN	
Direction Départementale des Territoires du Bas-Rhin		Zonage réglementaire	
PLANCHE 14			
Waltenheim Mommenheim Schwindratzheim aval Wingersheim			
ZONAGE		Autres éléments de légende	
4 Zones réglementaires	 Zone à préserver	 Limites communales  Limites parcellaire  Bâtiments  XXX.X  Cote de référence (NGF Orthométrique)	
	 Zone constructible sous condition		
	 Zone arrière digue		
	 Zone sécurité arrière digue		
Autres zonages	 Zone PERi III		
	 Zone inondable communes hors PPRi		
	 Emprise cours d'eau  Autres cours d'eau et plans d'eau		
		DDT 67 - SEGE Mai 2010	
 Échelle: 1:5 000			