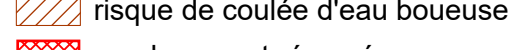
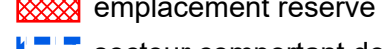
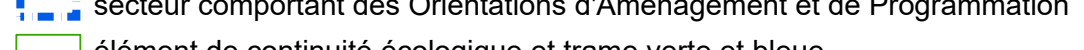
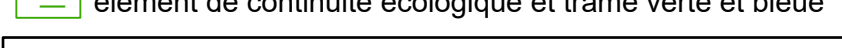
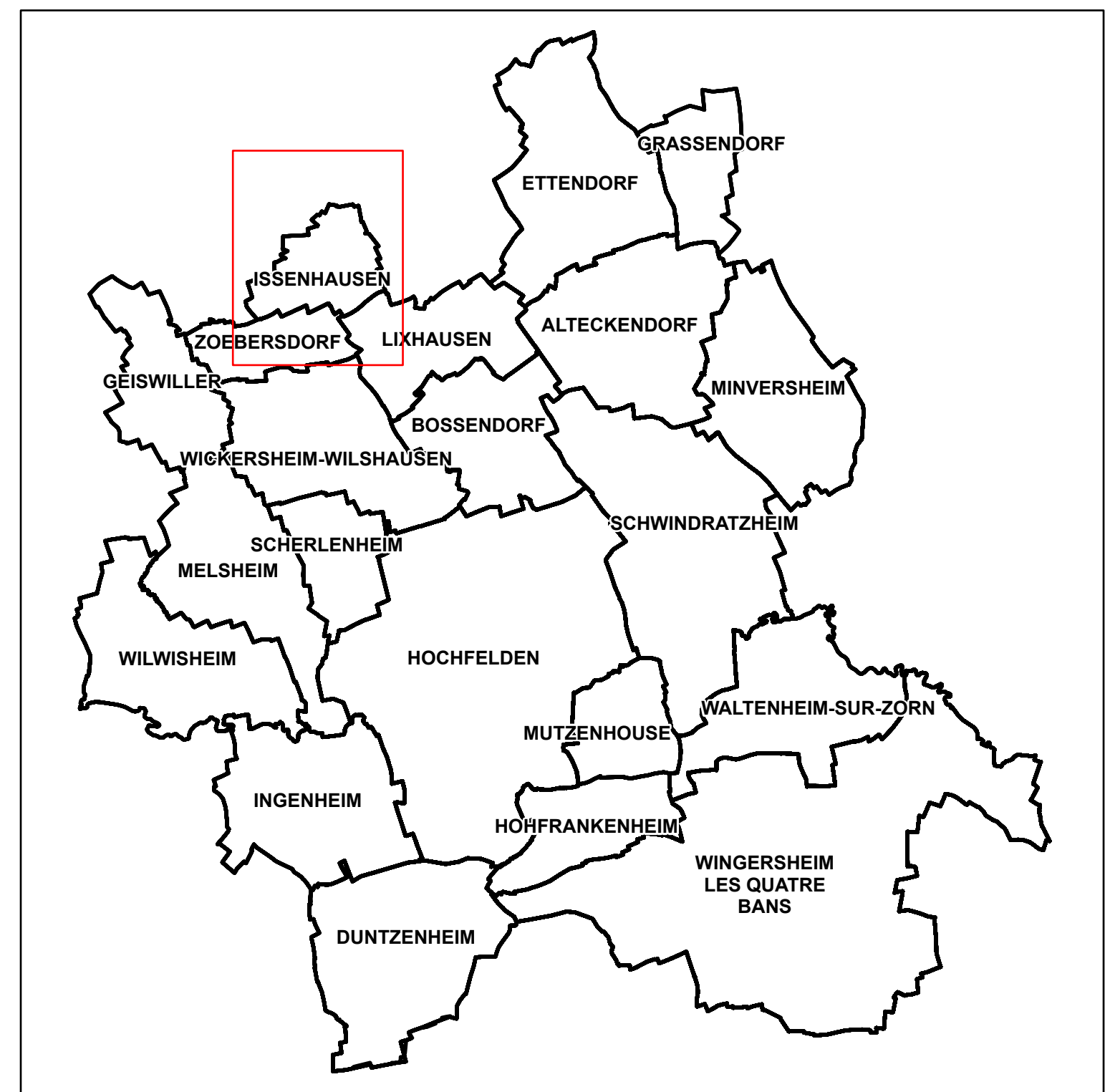


-  risque de coulée d'eau boueuse
-  emplacement réservé
-  secteur comportant des Orientations d'Aménagement et de Programmation
-  élément de continuité écologique et trame verte et bleue



maître d'ouvrage :
Communauté de Communes du Pays de la Zorn

Plan Local d'Urbanisme Intercommunal

REGLEMENT GRAPHIQUE
 Commune de Issenheim

PLU ARRETE

Vu pour être annexé à la délibération du Conseil communautaire en date du 28 février 2019

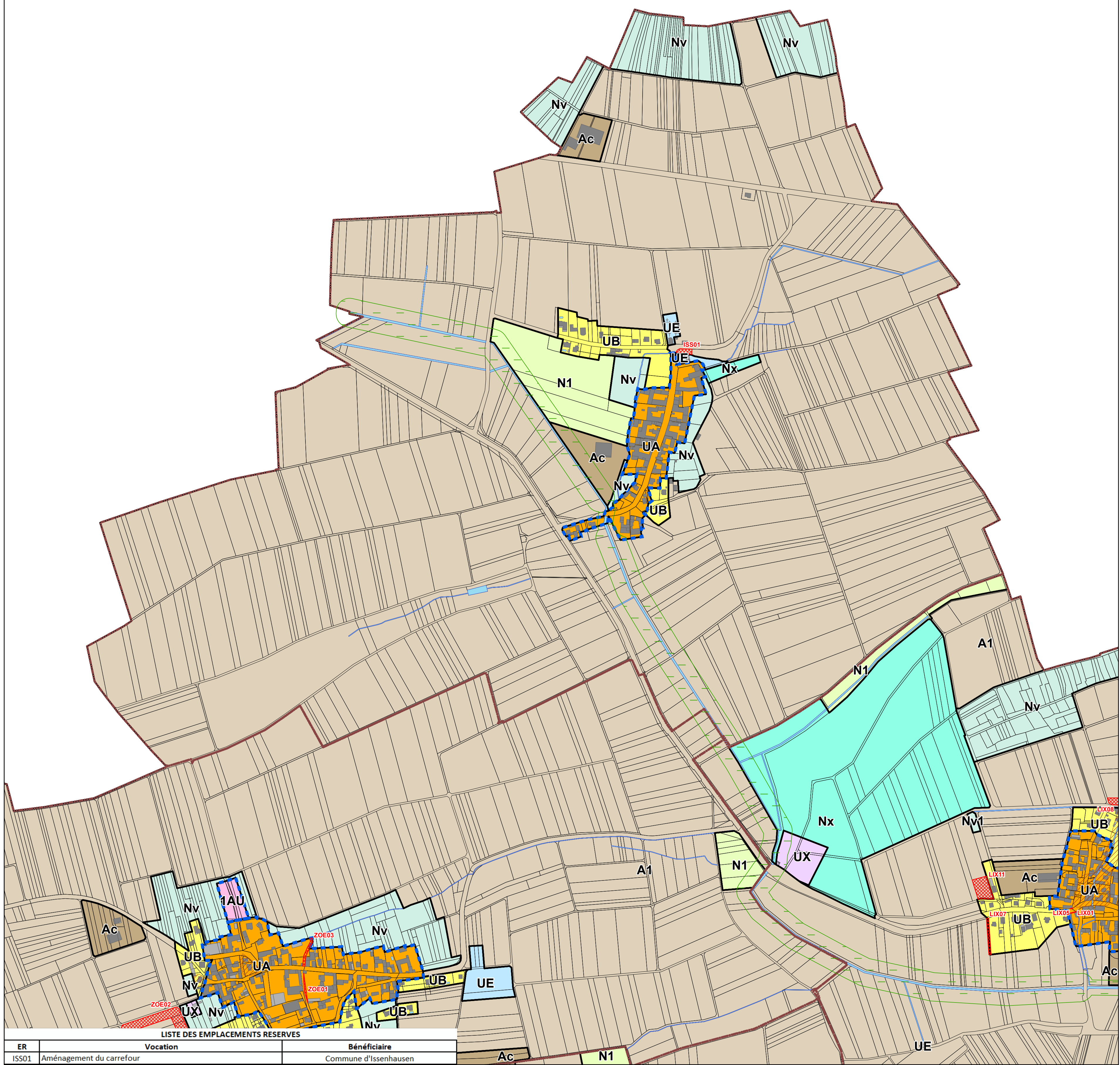
A Hochfelden, le 01/03/2019
 M. Bernard Freund, le Président.



conduite d'études :
OTE Ingénierie
 Géomètre Expert ANDRES



1:5 000



LISTE DES EMPLACEMENTS RESERVES

ER	Vocation	Bénéficiaire
ISS01	Aménagement du carrefour	Commune d'Issenheim