

maître d'ouvrage :


Commune de Zoebersdorf

Préfecture du Bas-Rhin
1^{ère} Direction - 3^{ème} Bureau

Carte Communale


Vu pour être annexé à
l'arrêté préfectoral de ce jour,

Strasbourg, le 13 OCT 2009



Le Préfet

P. le Préfet
L'Attaché principal



Jean-Christophe NOTTIER

Périmètre constructible

approuvé le 29 OCT 2009

Le Maire,




Jean Georges HAMMANN

conduite d'études :
OTE Ingénierie


**ABROGATION DE LA CARTE
COMMUNALE**

ENQUETE PUBLIQUE UNIQUE

Vu pour être annexé à l'arrêté communautaire du
31 juillet 2019



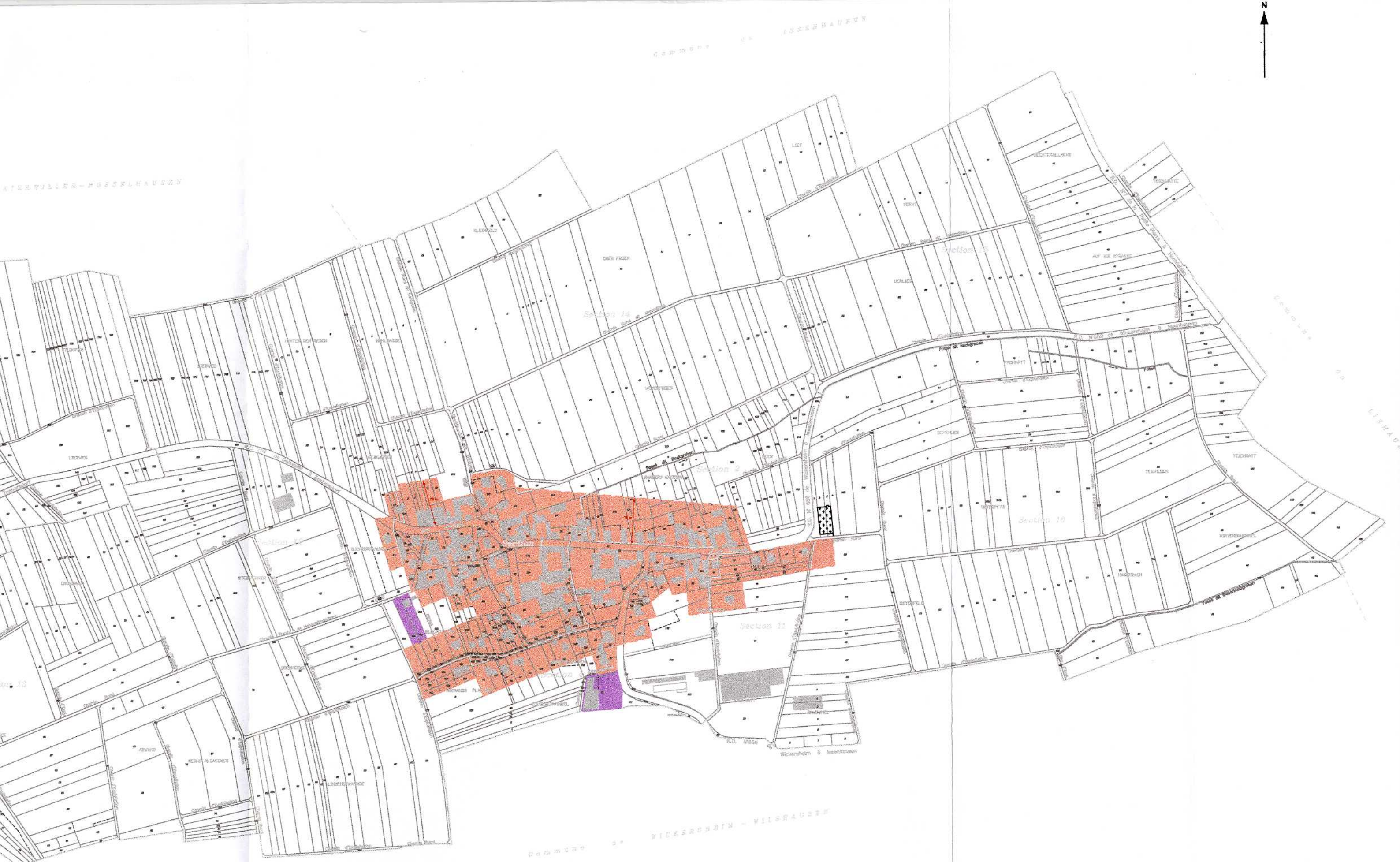
A Hochfelden,
le 31/07/2019,




Le Président,
Bernard FREUND



Echelle : **1/5 000**

29 octobre 2009



 secteur constructible
 secteur à vocation d'activité