








Préfecture du Bas-Rhin  
1<sup>re</sup> Direction - 2<sup>e</sup> Bureau  
Vu pour être annexé à  
l'arrêté en date du 31 juillet 2019  
de ce jour  
Le Préfet  
P. le Préfet  
Le Secrétaire Général  
Philippe VIGNES

**Commune de LIXHAUSEN**  
CARTE COMMUNALE  
PERIMETRE CONSTRUCTIBLE

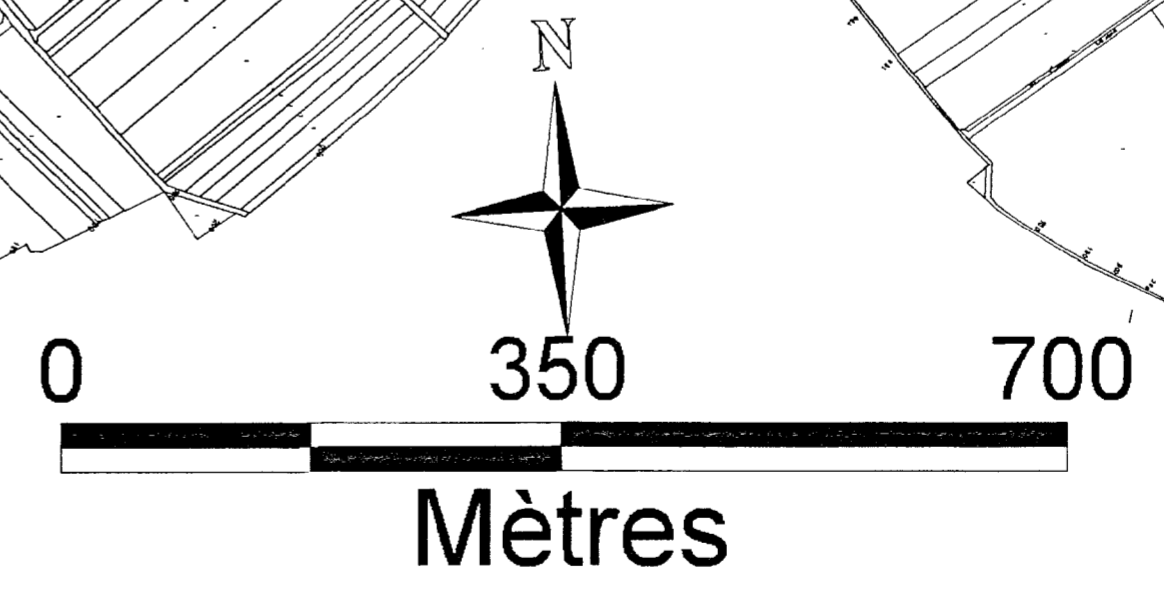
-  Périmètre constructible
- A** Zone constructible
- B** Zone non constructible
-  Périmètres de réciprocité agricole
-  Bâtiments agricoles
-  Parcelleaire
-  Bâti existant

Approuvée le : 9 SEP. 2004

Le Maire :  
Pierre-Paul JULIO  
  


ECHELLE : 1/5 000

**TOPOS**  
Atelier d'urbanisme - 3 Place de l'Etoile  
67 210 OBERNAI - Tel : 03 88 955 850  
mail@toposweb.com



**ABROGATION DE LA CARTE COMMUNALE**  
**ENQUETE PUBLIQUE UNIQUE**  
Vu pour être annexé à l'arrêté communautaire du 31 juillet 2019  
  
A Hochfelden,  
le 31/07/2019,  
  
Le Président,  
Bernard FREUND